

CISLO	Poloha X	Poloha Y
1	-689726.7185	-1036286.2185
10	-689495.4499	-1036395.1318
11	-689477.4217	-1036402.3762
12	-689287.0064	-1036487.1654
13	-689281.2193	-1036491.2409
14	-689265.1353	-1036498.2894
15	-689255.0546	-1036501.0558
16	-689228.7366	-1036510.2649
17	-689135.3778	-1036575.6488
18	-689037.0613	-1036640.6349
19	-689009.3864	-1036656.5930
2	-689728.0815	-1036292.0755
20	-688995.5834	-1036664.1424
21	-688989.9680	-1036667.1344
22	-688985.8072	-1036667.6635

ČÍSLO ZMĚNY	DATUM ZMĚNY	POPIS/OBSAH ZMĚNY	PODPIS

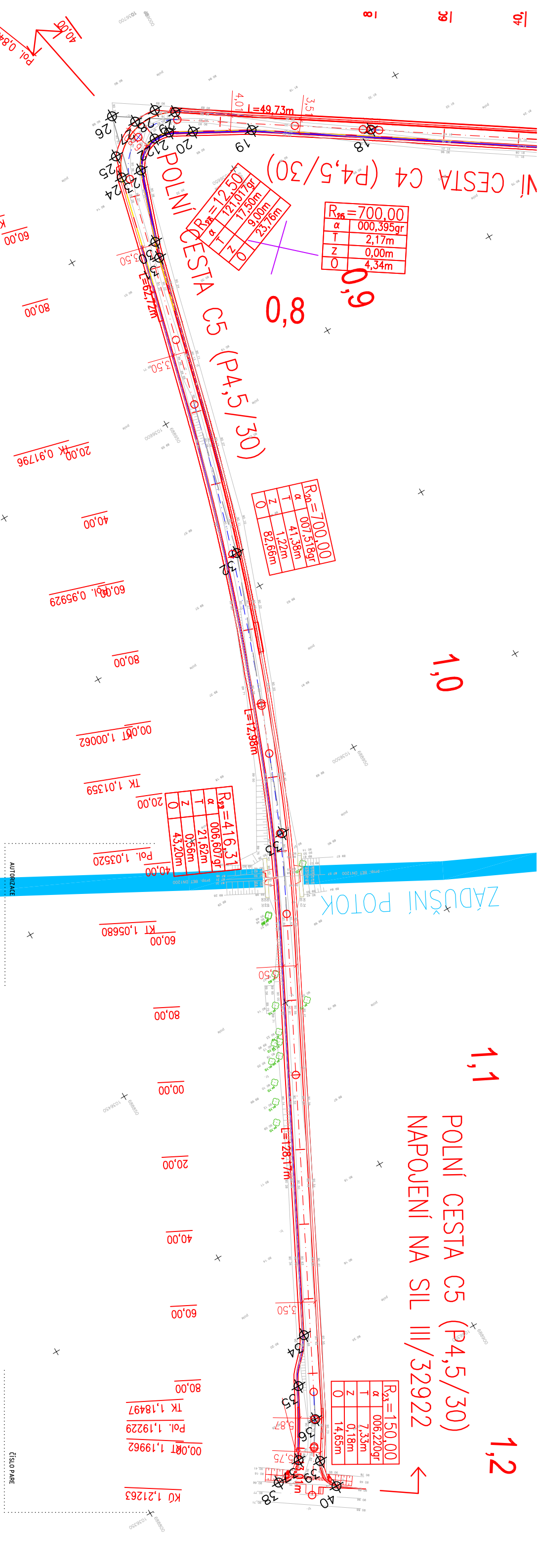
Projekt polních cest G4 (úsek č.1), G5 Netřeblice

název akce

SO 101 KOMUNIKACE

stavební objekt

<p>Česká republika - Státní pozemkový úřad</p> <p>Krajský pozemkový úřad pro Středočeský kraj</p> <p>Pobočka Nymburk - Soudní 17</p> <p>objednatel</p>	<ul style="list-style-type: none"> • • •
<p>k.ú. Netřebice u Nymburka</p> <p>místo stavby</p>	<p>Středočeský kraj</p> <p>spolupráce</p>



CÍSLO	Poloha X	Poloha Y
33	-688921.9402	-1036489.7106
34	-688859.5193	-1036370.5719
35	-688851.3887	-1036359.5219
36	-688850.8380	-1036349.5975
37	-688841.4931	-1036342.3750
38	-688833.8611	-1036339.8455
39	-688846.3424	-1036339.2852
4	-689713.3810	-1036296.4004
40	-688846.7602	-1036331.2585
5	-689730.3160	-1036301.6773
6	-689723.0963	-1036298.3853
7	-689715.7819	-1036301.6257
8	-689702.3528	-1036307.5749
9	-689693.8623	-1036309.4222

ČÍSLO ZMĚNY	DATA ZMĚNY	POPIS/OBSAH ZMĚNY	PODPIS

Projekt polních cest C4 (úsek č.1), C5 Netřebice

název akce

S0 101 KOMUNIKACE

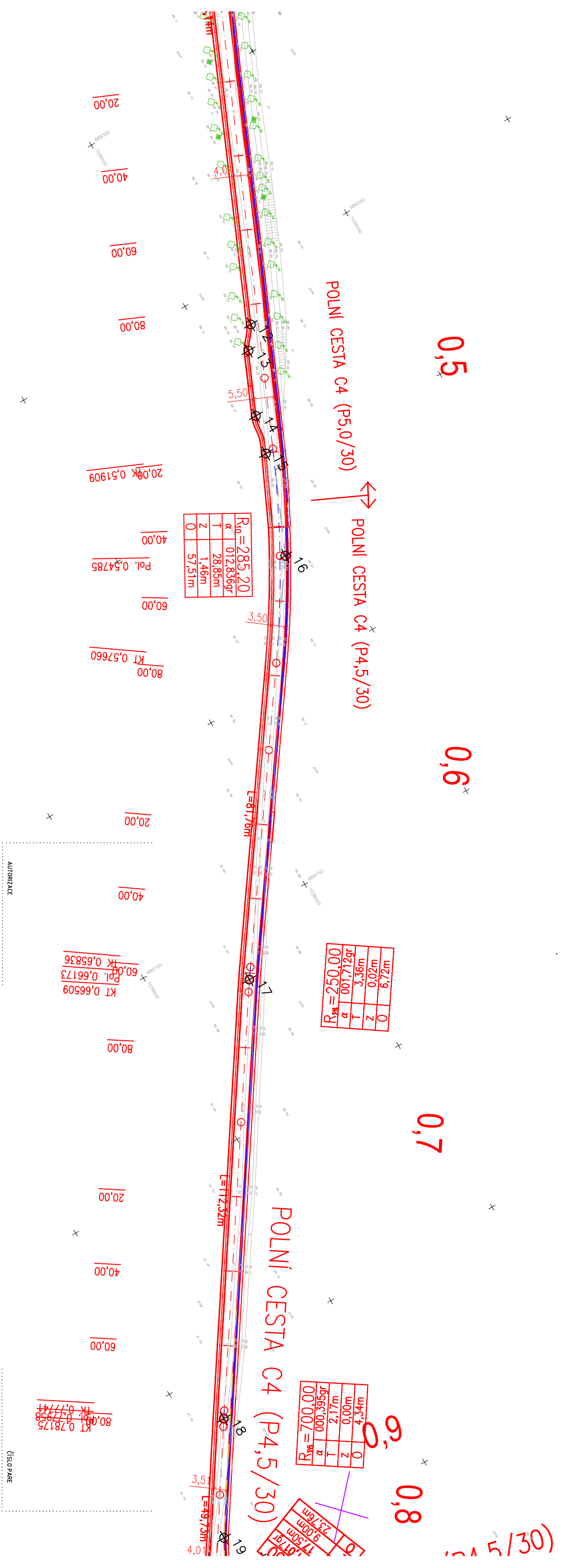
stavební objekt

Česká republika - Státní pozemkový úřad Krajský pozemkový úřad pro Středočeský kraj Pobočka Nymburk - Soudní 17 objednatel	· · · spolupráce
K.Ú. Netřebice u Nymburka místo stavby	Středočeský kraj

Bozděchova 1668, 500 02 Hradec Králové
tel : 495 219 036, 495 212 647, fax : 495 221 677
e-mail : dtk@dtk - hk.cz, http : www.dtk-hk.cz

VYTÝČOVACÍ VÝKRES - ČÁST 3		1:1000	DSP+PDPS
výkres		měřítko	stůpen

ING. M. BURIANEC kontroloval	ING. R. FIŠER hlavní inženýr projektu	A091/16 číslo zakázky	C1.6.3 číslo přílohy
ING. M. BURIANEC zodpovědný projektant		11/2016 datum	



CISLO	Poloha X	Poloha Y
23	-6888978.3144	-10366662.1531
24	-6888972.9472	-10366663.0821
25	-6888974.4508	-10366668.7321
26	-6888978.9336	-10366678.5410
27	-6888983.5678	-10366674.1914
28	-6888989.6648	-10366674.2447
29	-6888994.1360	-10366670.9979
3	-689720.6609	-1036293.1754
30	-6888972.0767	-1036643.6614
31	-6888970.8521	-1036639.4519
32	-6888949.1185	-1036560.6608

ČÍSLO ZMĚNY	DATUM ZMĚNY	POPIS/OBSAH ZMĚNY	PODPIS

Projekt polních cest C4 (úsek č.1), C5 Neřebčice

název akce

SO 101 KOMUNIKACE

stavební objekt

<p>Česká republika - Státní pozemkový úřad</p> <p>Krajský pozemkový úřad pro Středočeský kraj</p> <p>Pobočka Nymburk - Soudní 17</p> <p>objednatel</p>	<ul style="list-style-type: none"> • • • <p>spolupráce</p>
<p>k. ú. Netřebice u Nymburka</p> <p>místo stavby</p>	<p>Středočeský kraj</p>



WYTYČOVACÍ VÝKRES-ČÁST 2




výkres

1:1000

měřítka

DSP+PD

stop

ING. M. BURIANEČ kontroloval		ING. R. FIŠER hlavní inženýr projektu		A091/16 číslo zakázky	C.1.6.2 číslo přílohy
ING. M. BURIANEČ zodpovědný projektant		vedoucí projektant		11/2016 datum	